

ИНВЕСТИЦИОННЫЙ ПАСПОРТ МУНИЦИПАЛЬНОГО РАЙОНА «КАРЫМСКИЙ РАЙОН»



пгт Карымское 2019

Уважаемые дамы и господа!

Приветствую Вас от имени администрации муниципального района «Карымский район» и представляю Вашему вниманию инвестиционный паспорт района.

Карымский район расположен в центральной части Забайкальского края и занимает территорию 8,0 тыс. кв. км.

Экономика района представлена предприятиями добывающей промышленности, машиностроения, инфраструктуры, малого и среднего бизнеса.

Мы приглашаем Вас к сотрудничеству в развитии экономической и социальной сфер нашего района и гарантируем защиту инвестиций.

Мы заинтересованы в развитии взаимовыгодных партнерских отношений!

**Глава
муниципального района
«Карымский район»
Алексей Сергеевич Сидельников**



История МР «Карымский район»

Карымский район образован
12 января 1926 года
Постановлением Президиума
ВЦИК СССР, а 26 сентября
1937 года он вошел в состав
вновь созданной Читинской
области. В 2018 году
Карымскому району
исполнилось 92 года.



Административно-территориальное деление муниципального района «Карымский район»



МР «Карымский район»
состоит из 10 сельских и 3
городских
поселений, объединяющих 28
населенных пунктов:

1. ГП «Карымское»
2. ГП «Дарасунское»
3. ГП «Курорт-Дарасунское»
4. СП «Кадахтинское»
5. СП «Большетуринское»
6. СП «Жимбинское»
7. СП «Тыргетуйское»
8. СП «Новодоронинское»
9. СП «Урульгинское»
10. СП «Нарын-Талачинское»
11. СП «Маякинское»
12. СП «Адриановское»
13. СП «Кайдаловское»

Географическое положение

Карымский район расположен в центральной части Забайкалья. На западе граничит с Читинским, на юге – с Дульдургинским, Агинским, Могойтуйским, на востоке – с Шилкинским, на севере — с Тунгокоченским районами.

Центр – поселок городского типа «Карымское»



Климатические условия



Климат: резко континентальный.
Безморозный период: 80 – 100 дней.
Средняя температура июля в полдень: +22 - +25 градусов $^{\circ}\text{C}$. Абсолютный максимум температур: +36 - +38 $^{\circ}\text{C}$.
Средний из абсолютных годовых минимумов: -47 - -49 $^{\circ}\text{C}$
Абсолютный минимум: -55 $^{\circ}\text{C}$.

Полезные ископаемые



Наименование месторождения	Тип полезного ископаемого	Запасы
Тыргетуйское	сурьма	Требует дальнейшего изучения
Верхне-Огикуйское	молибден	Рекомендуются поисково-оценочные работы
Нижне-Огикуйское	молибден	Проявление не изучено
р. Тура	золото россыпное	-
р. Сыгчугур	золото россыпное	7,2 года
р. Войкова	золото россыпное	2,2 года
р. Андреевка (лев. пр. р. Тува)	золото россыпное	1 год
кл. Спорный	золото россыпное	5,3 года
р. Тура (средняя часть)	золото россыпное	11,2 года
р. Эдакуй	золото россыпное	Нет данных
р. Кибачи	золото россыпное	Нет данных
р. Шара-Горохон Верхняя	золото россыпное	3,5 лет
р. Шара-Горохон Нижняя	золото россыпное	3,5 лет
р. Дипака	золото россыпное	3,6 год
р. Наинга	золото россыпное	0,9 года
р. Волокатуй	золото россыпное	Нет данных
р. Дабиha малая	золото россыпное	1 год
р. Большая Дабиha	золото россыпное	3,5 лет
р. Ундурга	золото россыпное	4,5-5 лет
Кадахтинское	Андезитовый порфирит (строительные камни)	57 лет

Полезные ископаемые



Наименование месторождения	Тип полезного ископаемого	Запасы
Кадахтинское	Андезитовый порфирит (строительные камни)	57 лет
Калангинское	Суглинок (кирпично-черепичное сырье)	-
Карымское	Глина (керамзитовое сырье)	45 лет
Придорожное	Глина (кирпично-черепичное сырье)	-
Карымское	Глина (кирпично-черепичное сырье), Песок (кирпично-черепичное сырье)	45 лет
Шибырское	Гранит (наполнители бетона)	36 лет
Урульгинское	Гравийно-песч. материал (наполнители бетона)	25 лет
Шивеинское	Гравийно-песч. материал (наполнители бетона)	50 лет
Ингодинское	Гравийно-песч. материал (балластное сырье)	Разработка в летний период
Туринское	Песок (отсев) (для песочниц локомотивов), гравийно-песч. материал (балластное сырье)	-
Тыргетуйское	Гравийно-песч. материал (балластное сырье)	-
Двуреченское	Гравийно-песч. материал (балластное сырье)	-
Харамангутское (Дарасун)	Уголь	6 лет

Земельные ресурсы

Категория земли	Официально (кв. км)	Доля (%)	Фактически (кв. км)	Доля (%)
Всего земель, в том числе:	8005,35	100%	8078,06	100%
Земли сельскохозяйственного назначения	1622,57	20,27	1132,80	14,02
Земли лесного фонда	5859,16	73,19	5118,29	63,36
Земли поселений	39,65	0,5	40,47	0,5
Земли транспорта	22,18	0,3	22,18	0,27
Земли водного фонда	35,60	0,4	1711,41	21,18
Земли промышленности	6,66	0,08	6,66	0,08
Земли энергетики	1,23	0,001	1,23	0,01
Земли спецназначения	25,93	0,32	0,62	0,007
Земли запаса	393,60	4,92	45,63	0,56

Водные ресурсы

На территории Карымского района – 7 крупных рек, озера, карьеры и подземные воды

Река	Куда впадает	Расстояние от устья, км.	Общая длина/в районе
Ингода	Шилка (лв)	560	708/100
Оленгуй (Аленгуй)	Ингода (пр)	189	214/20
Тура	Ингода (пр)	146	101/75
Ундурга	Ингода (пр)	130	48
Урульга	Ингода (лв)	85	47
Талача	Ингода (лв)	72	74
Ульдурга	Нерча (пр)	159	169/70



Лесной фонд

Леса занимают площадь 585,9 тыс.га (73,19 % территории района).

Территория лесов покрыта:

лиственницей – 57%;

лиственными породами (преимущественно березой белой) - 21%;

сосной – 18%;

кустарниками – 4% (более половины – кедровый стланик).



Рекреация

Санаторий «Дарасун»

Один из крупнейших низкогорных бальнеологических курортов Сибири и Дальнего Востока (углекислые минеральные источники). Расположен на берегу горной реки Дарасунка в 133 км к юго-востоку от Читы, в 68 км от железнодорожной станции Дарасун.

Основной медицинский профиль санатория: лечение заболеваний системы кровообращения.

Дополнительный медицинский профиль санатория: лечение гинекологических и глазных заболеваний (глаукома), болезни уха, горла, носа, педиатрия, аллергология, геронтология.



Железнодорожный транспорт

С запада на восток район пересекает Забайкальская железнодорожная магистраль, протяженностью 150 км, по которой осуществляются основные грузовые и пассажирские перевозки.

Станция Карымская является сортировочной, входит в число 53-х важнейших сортировочных станций ОАО «РЖД».

Пропускная способность станции: около 80 пар поездов в сутки (в ближайшее время увеличится до 158 пар, к 2020 году до 200 пар).

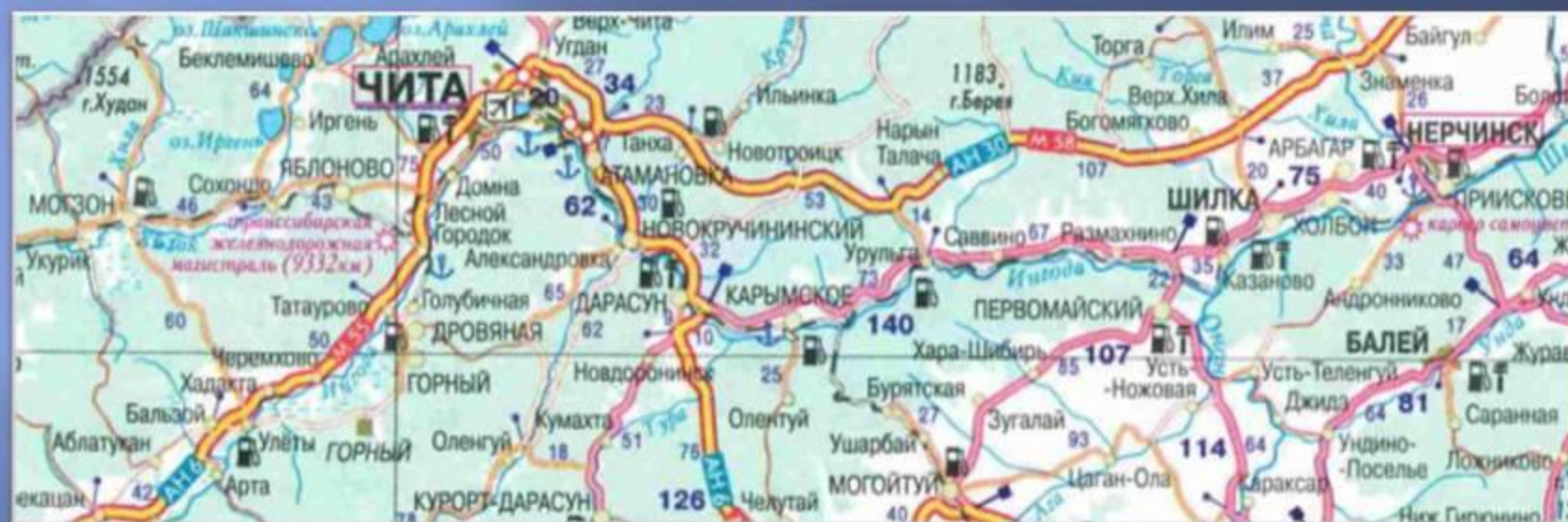
В 2012-2014 годах на Забайкальской железной дороге проведена комплексная реконструкция участка Карымская – Забайкальск, что во многом поспособствовало улучшению экономического потенциала района.

С 2017 года ОАО «РЖД» осуществляет реконструкцию станции Карымская Забайкальской железной дороги, строительство нечётного приёмо-отправочного парка «Г»



Автомобильный транспорт

По территории Карымского района проходят федеральные автомобильные дороги: М-58 «Амур» Чита-Хабаровск, А-166 Чита-Забайкальск до границы с Китаем.




Сравнительная плотность сети автодорог
(в км на 1000 кв.км территории)

по Карымскому району	по Забайкальскому краю
41,3	18,2

Телекоммуникации

Услуги электросвязи на территории района оказывает Забайкальский филиал ОАО «Ростелеком». Во всех поселениях установлены универсальные таксофоны. Обеспеченность квартирными телефонными аппаратами сети общего пользования на 1000 человек: городского населения – 104,4 шт.; сельского – 38 шт.



Сотовая связь – в 15 населенных пунктах, включая районный центр.

Услуги почтовой связи оказывают 15 стационарных отделений связи УФС Забайкальского края – филиала ФГУП «Почта России».

Доступ в сеть Интернет во всех населенных пунктах с численностью населения свыше 500 человек.



Образование

На территории района функционирует 26 учреждений образования, из которых 13 школ, 10 детских садов и 3 учреждения дополнительного образования. Образовательные учреждения посещают 4580 обучающихся, в дошкольных учреждениях 1618 воспитанник в системе дополнительного образования занимаются 2430 детей и взрослых.

Актуальная очередность детей в возрасте от 3 до 7 лет ликвидирована, фактическая очередность детей в возрасте от 0 до 7 лет – 396 человек



Наиболее значимые мероприятия 2019года:-
 -Открытие школы в с. Большая Тура;
 – Конкурс «Учитель года»;
 – Участие в Слёте производственных бригад;;
 – Создано местное отделение Всероссийского военно- патриотического движения «Юнармия»
 - Участие в конкурсе чтецов «Живая классика»;
 - Ремонт спортивного зала в МОУ СОШ № 2 п.Карымское

Число мест в дошкольных учреждениях	мест	1490
Численность детей, посещающих дошкольные учреждения	человек	1618
Численность педагогических работников дошкольных учреждений	человек	155
Число учащихся в общеобразовательных школах	человек	4580
Доля выпускников, сдавших единый государственный экзамен, от общего числа сдававших экзамен в среднем по предмету	%	98
Затраты по отрасли «Образование», всего на 01.10.2019г.	млн.руб.	541,2

Здравоохранение

Основные учреждения здравоохранения на территории района:

- ✓ ГУЗ «Карымская ЦРБ»;
- ✓ НУЗ «Узловая поликлиника на станции Карымская ОАО «РЖД»;
- ✓ Участковая больница с. Урульга
- ✓ Участковая больница пгт Дарасун;
- ✓ Участковая больница пгт Курорт-Дарасун.

В поселениях района находятся 12 ФАПов.

В целях улучшения состояния здоровья населения работа ведётся по следующим направлениям:

- Реализация приоритетного национального проекта «Здоровье»
- защита и укрепление здоровья социально- уязвимых групп населения, в том числе пожилых граждан.



Число коек в больницах всех ведомств	коек	198
Число посещений в амбулаторно-поликлинических учреждениях всех ведомств	посещ. в смену	350
Численность врачей всех специальностей	человек	98
Укомплектованность средним медицинским персоналом	человек	262,5

Культура и спорт

Показатели культуры		01.10.2019г.
Дома культуры, находящиеся на территории района	единиц	13
Число мест в домах культуры, клубах	мест	1458
Кинотеатры (киноустановки)	единиц	1
Число мест в кинотеатрах	мест	148
Музеи	единиц	1
Библиотеки	единиц	13
Количество памятников истории культуры	единиц	29
Показатели спорта		
Спортивные залы	единиц	13
Площадки, оборудованные спортивным инвентарём	единиц	38
Детские юношеские спортивные школы (ДЮСШ)	единиц	1
Число занимающихся в ДЮСШ	человек	711
Число физкультурно- спортивных клубов, всего	единиц	8
из них детских и подростковых физкультурно- спортивных клубов	единиц	3



Трудовые ресурсы


Численность постоянного населения района (на 01.01. 2019 года) – 35385 человек ,
из них:

Численность трудовых ресурсов, всего- 19780 человек, в том числе:

Среднегодовая численность , занятых в экономике- 8720 человек.

Число пенсионеров- 9246 человек (по состоянию на 01.01.2019 года)

Среднесписочная численность работников организаций (всего): 8720 чел.



Рынок труда

Показатели	На 01.10.2019 г.
Уровень зарегистрированной безработицы, %	1,2
Признано безработными гражданами, человек	331
Число заявленных вакансий, единиц	933
Трудоустроено из числа заявленных вакансий	313
Численность граждан, трудоустроенных на общественные работы	32
Организация ярмарок вакансий и учебных рабочих мест	7



Финансово-кредитные учреждения

На территории Карымского района работают филиалы банков:

ПАО «Сбербанк России» (пгт Карымское, пгт Дарасун и с. Урульга);

ВТБ24 п. Карымское

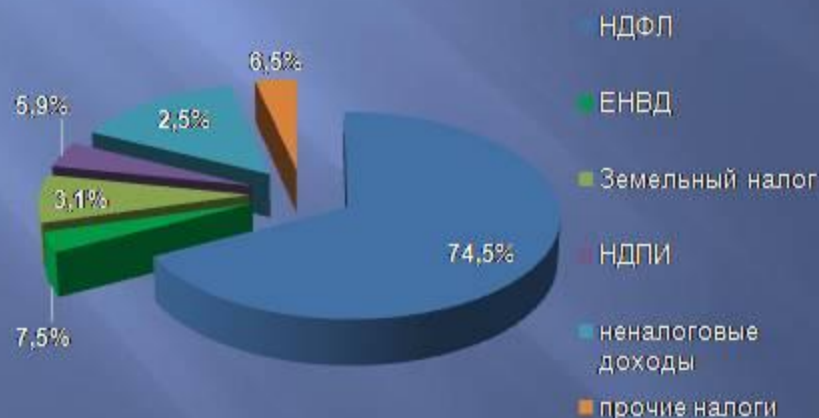
потребительские кооперативы «Луч» и «Карымский» (пгт Карымское).

Налоговый потенциал

Собственные доходы бюджета района

Доля собственных доходов в общем объеме доходов бюджета (в 2018 году) – 34,3%

Структура собственных доходов бюджета района



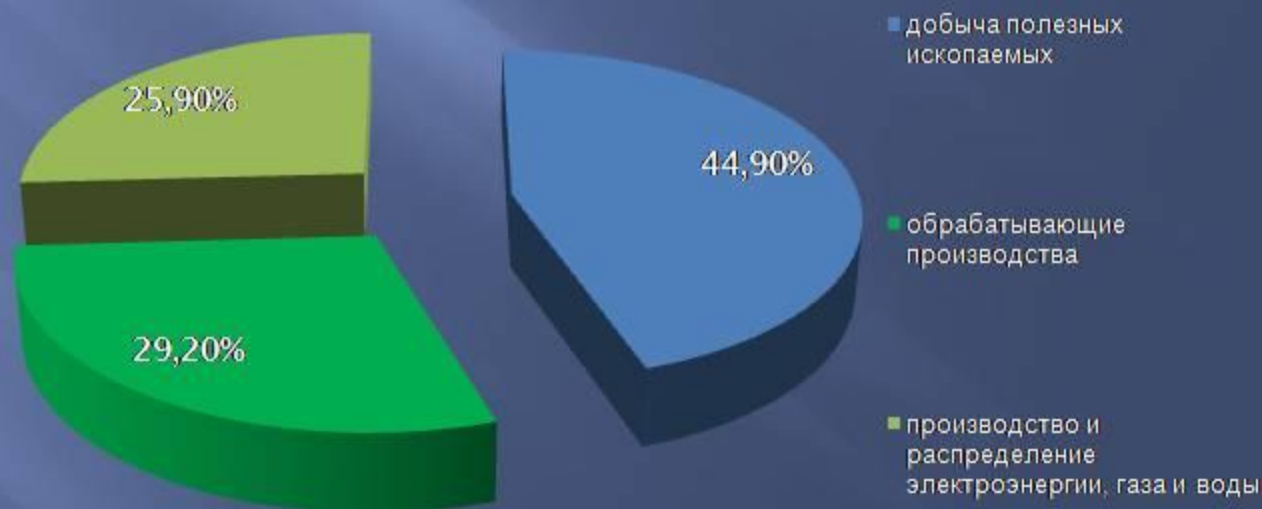
Налогоплательщики по сферам деятельности



Промышленное производство


По уровню промышленного производства Карымский район занимает в крае 21 место из 34 (0,8% от общего объема промышленного производства по краю).

Структура промышленного производства



Добыча полезных ископаемых

Индикаторы	2014 г.	2015 г.	2016 г.	2017 г.	2018 г.	2019 г. оценка
Объем отгрузки (золото), млн. рублей	590,25	1077,51	1324,25	1327,33	1066,0	1390,5
Объем добычи полезных ископаемых (золото), кг.	393,5	513,1	529,7	578,9	426,4	515
Численность занятых, человек	84	84	84	84	92	92
Средняя заработная плата, рублей	75694	78670,6	79662,7	85813	61149	64451



Обрабатывающие производства

Машиностроение (ОАО «Дарасунский завод горного оборудования»);

Производство строительных материалов (ООО «Стройкомплект» - производство кирпича и черепицы);

Пищевая промышленность (ООО «Карымский хлебозавод»);

ООО «Маяк» - Разборка и снос зданий;
производство земляных работ



	Ед. измерения	2018	2019 оценка
Продукция промышленности по крупным и средним предприятиям, всего	тыс.руб.	1487524,7	1834861,1
	в % к пр.году	83,3	117,4
Производство машин и оборудования	тыс.руб.	145061,0	152604,2
	в % к пр.году	99,6	100,0
Производство пищевых продуктов, включая	тыс.руб.	44152,6	46770,5
	в % к пр.году	107,6	100,2

ОАО «Завод горного оборудования»



Генеральный
директор
С.А.Белоногов

Завод начал работу в 1951 году. Выпускаемая продукция поставляется на шахты Урала и Приморья, Алтая и Забайкалья, Кыргызстана и Украины, Узбекистана и Казахстана, а также более чем в 20 странах мира.

Заводом горного оборудования по состоянию на 01.01.2019г. реализовано продукции на 145061 тыс. руб.



ООО «Стройкомплект»

Предприятие ООО

«Стройкомплект» расположено
по адресу: п. Дарасун ул.
Шахтёрская, 40В

Генеральный директор – Османов
Муса Османович

Основной вид деятельности:
производство кирпича и
обожжённой глины

Среднегодовая численность
занятых на предприятии
составляет 50 человек



Карымский хлебозавод

Руководитель – Плахин Константин Викторович
Предприятие расположено в п. Карымское ул.
Партизанская

Хлебозаводом выпускается более 20 видов хлеба, более 50 наименований хлебобулочных изделий и 45-кондитерских

В течение 2017 года с целью освоения новых видов продукции проведён закуп оборудования на общую сумму 832 тыс. рублей

Деятельность на предприятии осуществляют 45 человек, среднемесячная заработная плата которых составляет 9,2 тысяч рублей.

Для реализации продукции индивидуальный предприниматель Плахин К.В. Имеет в собственности 7 объектов розничной торговли, а также осуществляется реализация сторонним покупателям (более 45 объектов), в число которых входят бюджетные образовательные учреждения.

В 2017 году приобретена машина тестораскаточная «Rollmatic» стоимостью 365,0 тысяч рублей и тестомес «Rollmatic» серии «BULL» в стандартной комплектации, стоимостью 467,0 тысяч рублей



ООО «Маяк»

Компания "МАЯК" зарегистрирована в 2003 году
Генеральный директор- Абаджян Жираир
Андраникович

Юридический адрес: Забайкальский край,
пгт.Карымское, ул.Новая, д.3А, 673300

Основной вид деятельности: разборка и снос
зданий; производство земляных работ

В 2017 году организацией ООО «Маяк» закончено
строительство торгово- гостиничного
комплекса «Империя» в п.Карымское ул.
Ленинградская,31- общая площадь комплекса
2500 кв. метров. Объём инвестиций составил
50 млн. рублей

Инвестированы средства в создание детского
развлекательного центра в торговом
комплексе «Маяк» в п. Карымское ул.
Ленинградская,40- общая площадь 600 кв.
метров. Объём инвестиций составил 7 млн.
рублей

Закончено строительство склада топлива с объёмом
ёмкостей хранения 1200 куб. метров в п.
Карымское, ул. Новая,3. Объём инвестиций
составил 10 млн. рублей.



Сауна

Руководитель – Винокуров Александр Сергеевич

Строительство было завершено в 2018 году по адресу: пгт.Карымское,
ул.Рабочая, д.47

Общая площадь составила – 172,5 кв.метров. Объем инвестиций составил 4
миллиона рублей.

Основным видом деятельности является: Физкультурно-оздоровительная
деятельность.

Сауна в себя включает:

Ресепшн, для приема посетителей, Бассейн, Парная, Душ, Санитарный узел,
Две комнаты отдыха на 8 человек. Подсобное помещение.



Комплекс ритуальных услуг

- ▣ Руководитель – Шляхта Виталий Михайлович
- ▣ Строительство комплекса было завершено в 2018 году по адресу: пгт.Карымское, ул.Ленинградская, д.97д.
- ▣ Общая площадь комплекса составила - 264,2 кв.метров. Объем инвестиций составил 3,5 миллиона рублей.
- ▣ Основным видом деятельности является: Организация похорон и предоставление связанных с ними услуг.
- ▣ Комплекс состоит из следующих помещений:
 - ▣ Ритуальный зал,
 - ▣ Помещение морга,
 - ▣ Торговый зал,
 - ▣ Складское помещение.



Системообразующие предприятия района

Наименование предприятия	Вид выпускаемой продукции/оказываемые услуги	Контакты предприятия
ОАО «Дарасунский завод горного оборудования»	Породопогрузочные машины, пневмодвигатели, бурильные шахтные установки, запасные части к сельскохозяйственному оборудованию	673310, Забайкальский край, Карымский район, пгт Дарасун, ул. Советская, 1 E-mail: mail@dzgo.ru gnozgo@mail.ru
Филиал ОАО «РЖД»	Железнодорожные перевозки	673300, Забайкальский край, Карымский район, пгт Карымское, ул. Вокзальная, 38
ООО «Маяк»	Строительные и ремонтные работы	673300, Забайкальский край, Карымский район, пгт Карымское, ул. Новая, 3а

Сельское хозяйство



На территории района осуществляют деятельность 34 сельскохозяйственных предприятий:

24 индивидуальных предпринимателя, глав КФХ;

4 индивидуальных предпринимателя;

6 коллективных сельскохозяйственных предприятий, в том числе 3 племенных репродуктора



В хозяйствах всех категорий насчитывается:

	на 01.09.2019 г.		на 01.09.2019 г.
Крупного рогатого скота, голов	10786	Скота и птицы на убой, тонн	197,7
в том числе коров, голов	4393	Молока, тонн	2870,5
Свиней, голов	1867	Яиц, тыс. штук	637
Овцы и коз, голов	9146		

КФХ Абаджян Ж.А.



Новорожденные телята



Молочное оборудование



Коровник на сто голов КРС



ИП Стерликов В.В.



Развитие торговли и потребительского рынка

Обеспеченность населения

(на 1000 жителей)

торговыми площадями – 693,5 кв. м,
посадочными местами – 50,2 ед.

Количество организаций потребительского рынка на 01.01.2019 года

Организации общественного питания – 57 ед.

закусочная – 5 ед.;
кафе – 14 ед.;
ресторан/бар – 1 ед.;
Бар-1ед.;
столовая – 2 ед.;
Летнее кафе- 1
иные объекты- 33 ед.

Организации розничной торговли – 554 ед.

непродовольственные магазины – 160 ед.;
продовольственные магазины – 297 ед.;
универсальные магазины – 95 ед.;

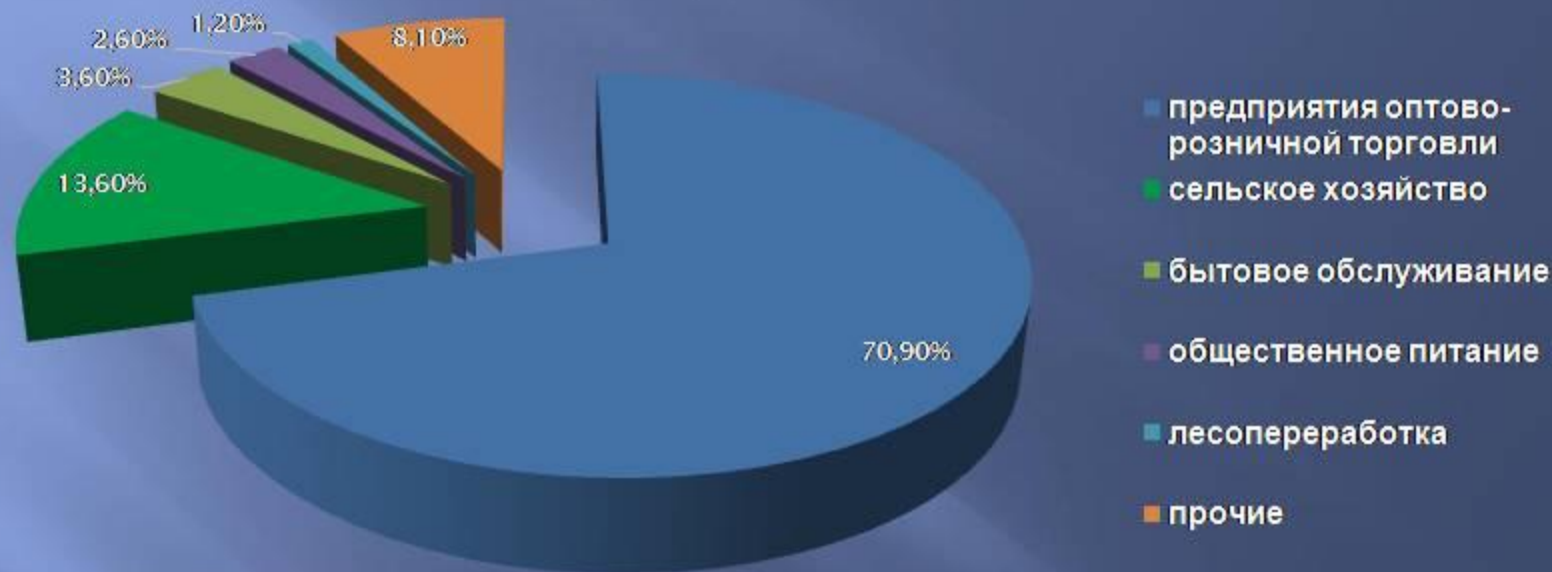
Организации оптовой –розничной торговли – 2
ед.

Организации бытового обслуживания – 57 ед.



Малый и средний бизнес

Структура видов экономической деятельности субъектов
малого предпринимательства



ИП Абаджан Ж.А.
Торговый центр «Удача»
Построен в 2015 году
Общая площадь – 2888,1 кв. м



**Доминирующей сферой
деятельности субъектов
малого предпринимательства
в районе остается торговля**

Перечень муниципального имущества, составляющего залоговый фонд

Наименование имущества	Местонахождение	Площадь, кв. м.	Рыночная стоимость имущества, руб.
нежилое помещение	Забайкальский край, Карымский район, п.Карымское, ул. Читинская д. 11, пом.5 75:08:100304:181	14,2 кв.м	511 200,0
нежилое помещение	Забайкальский край, Карымский район, п.Карымское, ул. Читинская д. 11, пом.6 75:08:100304:179	22,7 кв.м	817 200,0
нежилое помещение	Забайкальский край, Карымский район, п.Карымское, ул. Читинская д. 11, пом.7 75:08:100304:180	33,2 кв.м	1 195 200,0
нежилое помещение	Забайкальский край, Карымский район, п.Карымское, ул. Читинская д. 11, пом.8 75:08:100304:183	46,6 кв.м	1 677 600,0
нежилое помещение	Забайкальский край, Карымский район, п.Карымское, ул. Читинская д. 11, пом.9 75:08:100304:182	34,4 кв.м	1 238 400,0

Муниципальная поддержка инвестиционной деятельности

На территории муниципального района «Карымский район» действует Положение о муниципальной поддержке инвестиционной деятельности в муниципальном районе «Карымский район» (решение Совета от 26.10.2011 г. № 471).

Цель: стимулирование инвестиционной деятельности на территории района и привлечение инвестиций на основе создания режима наибольшего благоприятствования российским и иностранным инвесторам.

Муниципальная поддержка инвесторов на территории муниципального района «Карымский район» осуществляется в следующих формах:

- 1) предоставление льгот по аренде имущества, являющегося муниципальной собственностью муниципального района «Карымский район»;
- 2) субсидирование за счет средств бюджета муниципального района «Карымский район» части процентной ставки за пользование кредитом (займом);
- 3) предоставление муниципальных гарантий по инвестиционным проектам за счет средств бюджета муниципального района «Карымский район»;
- 4) предоставление инвестиций в уставный капитал;
- 5) предоставление инвесторам информационной и организационной поддержки.



Перечень основных показателей социально-экономического развития МР «Карымский район»

№	Наименование показателя	Единица измерения	Индикаторы социально-экономического развития					
			2013 год	2014 год	2015 год	2016 год	2017 год	2018 год
1	Численность населения	Тыс. человек	36,47	36,15	35,8	35,57	35,38	35,38
2	Индекс промышленного производства	% к предыдущему году	91,3	103,6	103,5	105,3	100,2	103,2
3	Объем произведенной продукции промышленного производства на душу населения	Тыс. рублей	25,3	26,9	40,3	48,7	48,2	42,0
4	Индекс продукции сельского хозяйства	%	96,4	95,4	102,0	102,1	91,4	101,2
5	Объем произведенной продукции сельского хозяйства на душу населения	Тыс. рублей	14,3	14,0	15,7	18,3	16,7	17,5
6	Доля собственных доходов бюджета	%	25,7	26,05	28,0	28,0	34,0	34,0
7	Темп роста объема инвестиций в основной капитал за счет всех источников финансирования	В сопостав. ценах в %к предыдущему году	43,3	195,9	110,3	31,5	84,43	В 3,2 раза

№	Наименование показателя	Единица измерения	Индикаторы социально-экономического развития					
			2013 год	2014 год	2015 год	2016 год	2017 год	2018 год
8	Объем инвестиций в основной капитал за счет всех источников финансирования на душу населения	Тыс. рублей	9,6	19,7	38,1	13,5	19,1	63,6
9	Темп роста объема работ, выполненных по виду деятельности «строительство»	В сопостав. ценах в % к предыдущему году	42,7	51,0	115,7	399,34	155	246,7
10	Численность занятых в экономике (в среднем за год)	Тыс. человек	9,6	9,47	9,15	9,13	9,003	8,352
11	Доля занятых в малом бизнесе от занятых в экономике	%	14,75	12,1	11,2	11,2	9,2	9,3
12	Число субъектов малого предпринимательства в расчете на 10000 человек населения	Ед.	105,0	113,0	111,4	111,4	110,2	110,3
13	Общая площадь жилых помещений, приходящихся в среднем на 1 жителя, всего	Кв. м.	20,58	20,72	20,89	16,92	16,92	16,92
14	В том числе введенная в действие за год	Кв. м.	0,05	0,14	0,08	0,02	0,02	0,02

№	Наименование показателя	Единица измерения	Индикаторы социально-экономического развития					
			2013 год	2014 год	2015 год	2016 год	2017 год	2018 год
15	Среднемесячная заработная плата одного работника	Рублей	29629	30113	32874	32761	35540	41933
16	Оборот розничной торговли на душу населения	Рублей	41984,9	42219,7	44999,5	42323,8	43509,9	44411,4
17	Объём общественного питания на душу населения	Рублей	1352,7	1336,1	2042,5	1858,2	1966,9	2150,6
18	Уровень официально зарегистрированной безработицы	%	1,2	1,2	1,4	1,4	1,2	1,2

Источник данных:

- годовой план социально- экономического развития муниципального района «Карымский район» на 2018 год;
- статистические данные;
- справка об основных показателях социально- экономического развития для обоснования бюджета на 2018 год и плановый период 2019- 2021 годов. ;

Администрация муниципального района «Карымский район» Забайкальского края

Адрес: 673300, Забайкальский край,

Карымский район, пгт. Карымское, ул. Ленинградская, 77, e-mail: pochta@karimskaya.e-zab.ru

Ванчугов Григорий Андреевич — Председатель Совета муниципального района «Карымский район»

телефон: **8-30(234)3-14-20**

факс: **8-30(234)3-14-84**

Сидельников Алексей Сергеевич — Глава муниципального района «Карымский район»

телефон: **8-30(234)3-12-83**

факс: **8-30(234)3-14-84**

Сидорова Ольга Анатольевна — Начальник отдела экономики и инвестиционной политики муниципального района «Карымский район»

телефон: **8-30(234)3-11-32, 3-13-85**

Павлов Олег Анатольевич — Первый заместитель руководителя администрации муниципального района «Карымский район», председатель комитета по управлению имуществом, земельным вопросам и градостроительной деятельности

телефон: **8-30-(234)3-11-09**

Кузнецова Валентина Александровна — Заместитель руководителя администрации муниципального района «Карымский район» по социальным вопросам

телефон: **8-30(234)3-17-40**

Забелина Татьяна Владиславовна — Управляющая Делами

телефон: **8-30(234)3-14-82**

Приемная администрации:

телефон/факс **8-30(234)3-14-84**